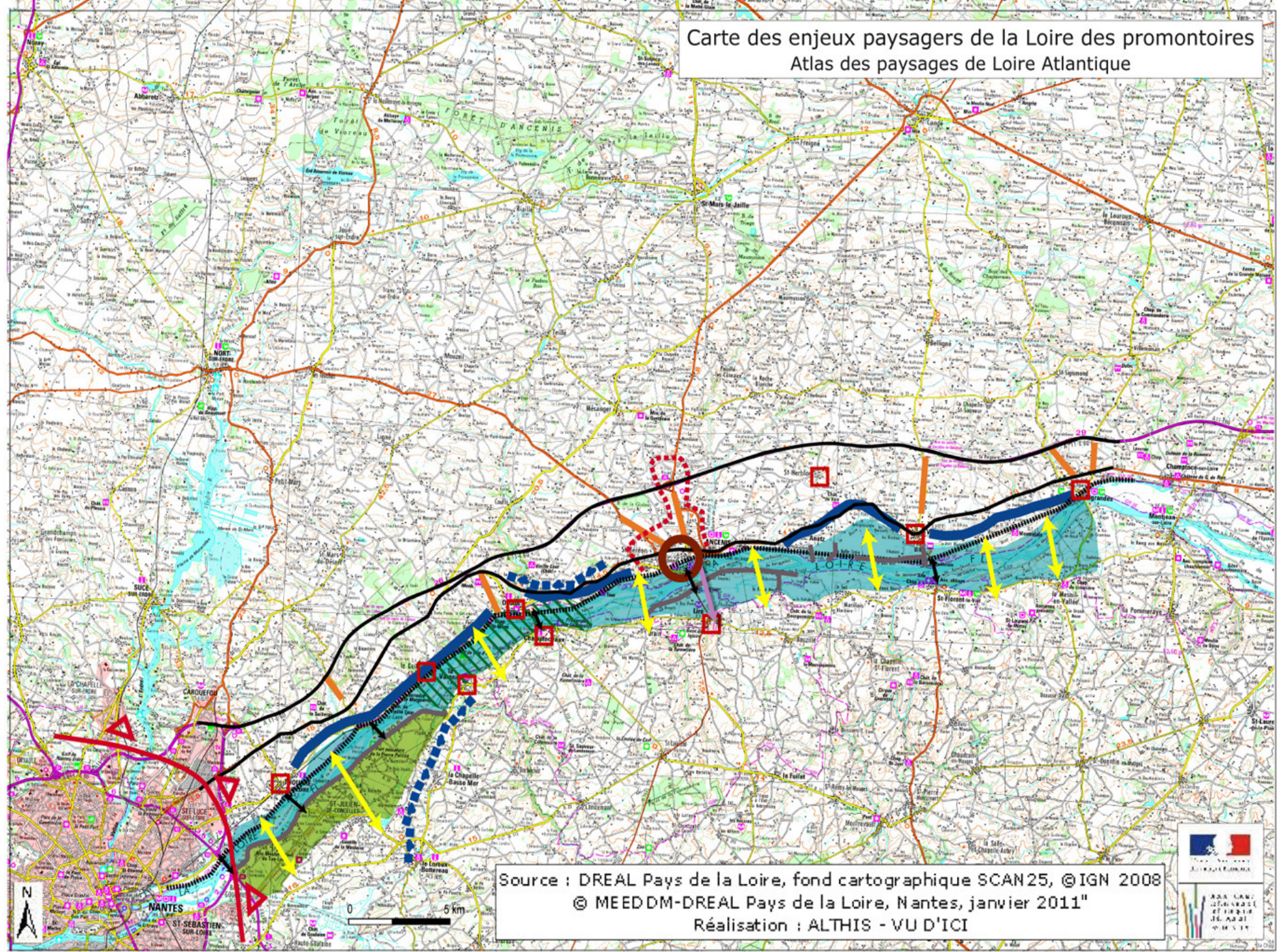


Carte des enjeux paysagers de la Loire des promontoires

Atlas des paysages de Loire Atlantique












Source : DREAL Pays de la Loire, fond cartographique SCAN25, © IGN 2008
© MEEDDM-DREAL Pays de la Loire, Nantes, janvier 2011"
Réalisation : ALTHIS - VU D'ICI










Légende de la carte des enjeux paysagers de la Loire des promontoires

Atlas des paysages de Loire Atlantique

Enjeux de liaisons et de limites

-  Projet de franchissement sur la Loire, enjeux d'intégration des berges et de concurrence visuelle sur la Loire
-  Franchissement de la Loire, nœud stratégique de développement
-  Axe routier induisant une forte pression sur les coteaux
-  Limite paysagère de qualité à préserver
-  Qualité de front urbain à maîtriser
-  Rupture paysagère de la voie ferrée à maîtriser
-  Liaison coteau Loire à renforcer
-  Crête de coteau viticole à préserver (ouverture en belvédère sur le paysage)
-  Intégrer les covisibilités fortes sur l'emprise du val

Espaces à enjeux

-  Structurer et composer le paysage agricole de la zone maraîchère
-  Valoriser la découverte privilégiée du val par les levées en préservant le patrimoine de quais et cales
-  Limiter la fermeture des prairies bocagères inondables de fond de vallée et valoriser le fonctionnement des paysages du fond de vallée
-  Affirmer la lisibilité du pôle urbain insulaire d'Ancenis
-  Micro-paysage d'intérêt spécifique du goulet ligérien à préserver
-  Pôle urbain identifié dans les documents de planification
-  Pression urbaine de l'agglomération nantaise à maîtriser